


Утверждена
 постановлением администрации Муниципального образования
 сельское поселение Териберка
 Кольского района Мурманской области от " _____ " _____ 201 ____ г. № _____




Схема расположения земельного участка или земельных участков
 на кадастровом плане территории

Условный номер земельного участка :ЗУ1
 Площадь земельного участка 800 кв.м.

Обозначение характерных точек	Координаты, м	
	X	Y
н1	668 145	1 523 126
н2	668 130	1 523 140
н3	668 109	1 523 171
н4	668 097	1 523 156
н5	668 137	1 523 116



Масштаб 1: 2000

-  н1 - характерная точка границы, сведения о которой позволяют однозначно определить её на местности
-  - вновь образованная часть границы, сведения о которой достаточны для определения её местоположения
-  :ЗУ1 - обозначение земельного участка